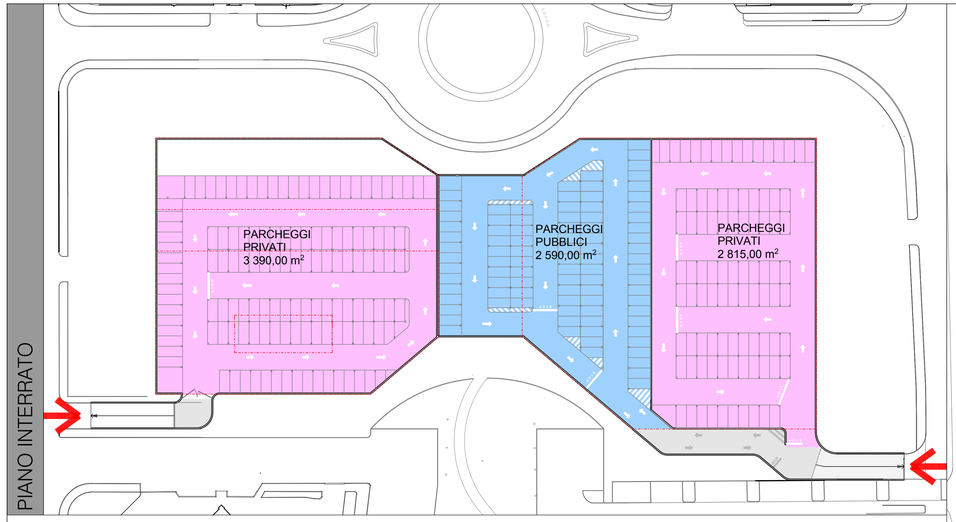

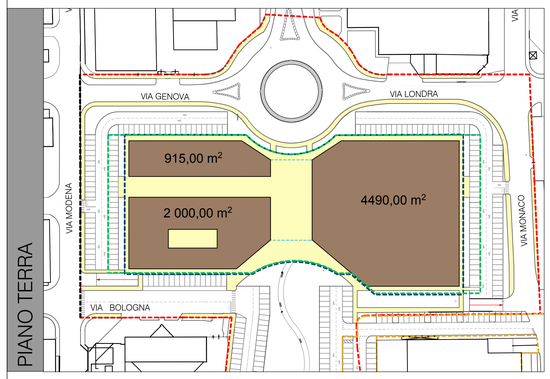

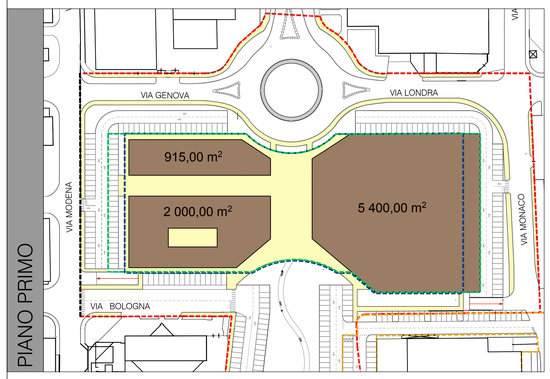

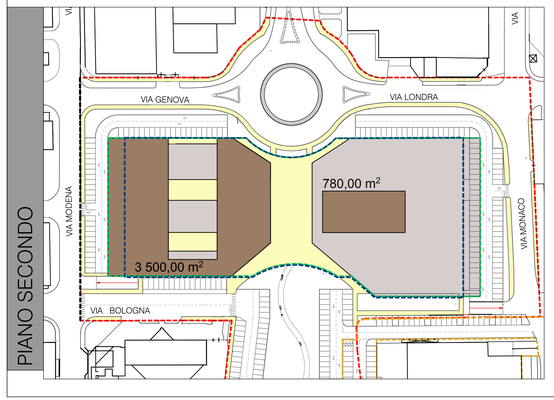

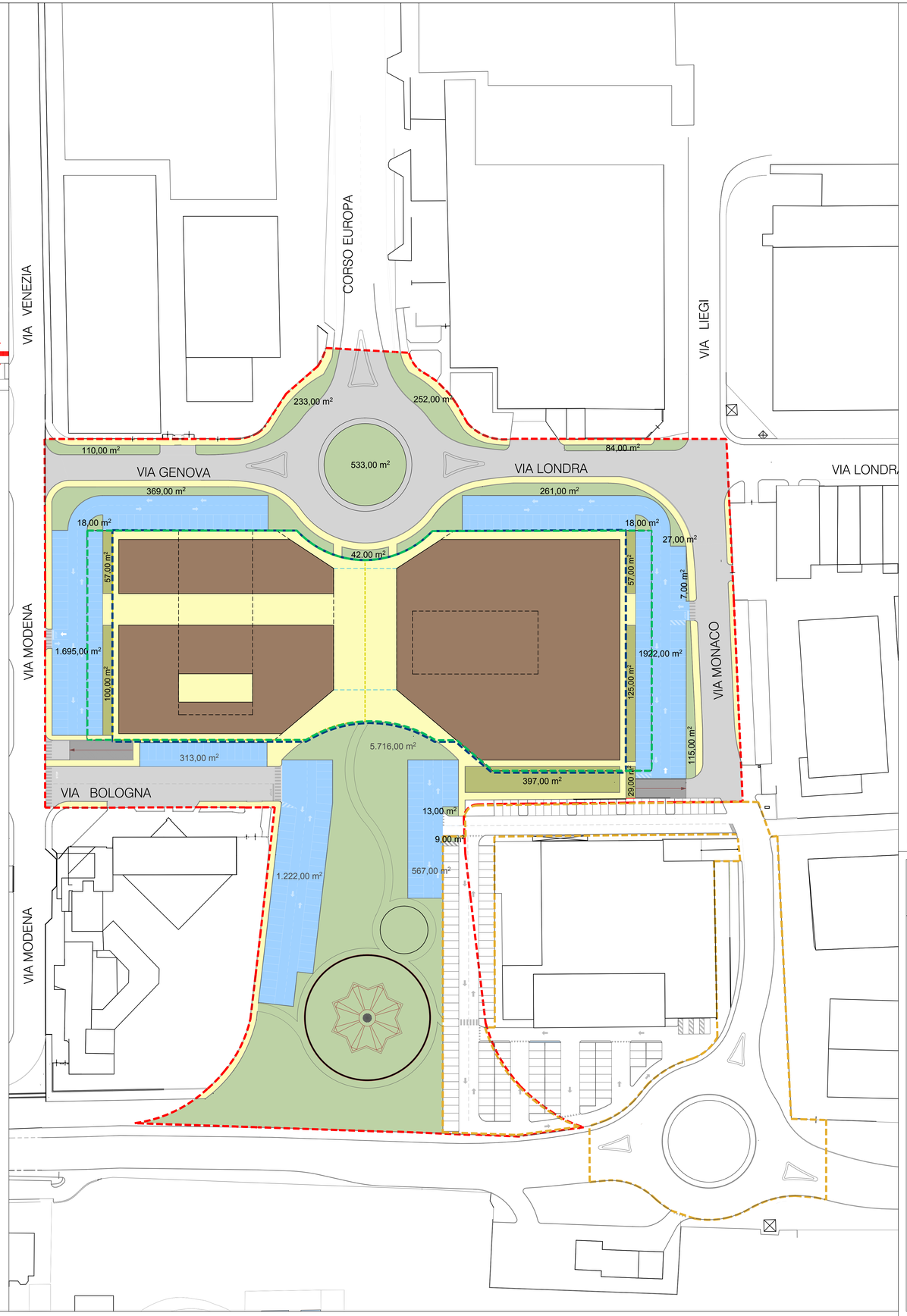

N

LEGENDA

SUPERFICIE TERRITORIALE P.A. mq 34.938,00

LIMITE DI EDIFICABILITA'

LIMITE INGOMBRO FABBRICATI PIANO PRIMO E SECONDO

LIMITE INGOMBRO PIANO INTERRATO

OPERA IN CARICO AGLI ATTUATORI

AREA DESTINATA AD ATTREZZATURE DI INTERESSE COMUNE mq 5.100,00

NUOVI EDIFICI IN PROGETTO
SLP mq 20.000,00
DESTINAZIONI D'USO AMMESSE:
TERZIARIO/COMMERCIALE/PUBBLICI ESERCIZI E SERVIZI

AREE A STANDARDS

VERDE A PUBBLICO
(110+18+369+233+42+533+252+261+84+18+27+7+115 +13+9+5.716,00) mq = mq 7.807,00

PARCHEGGI PUBBLICI FUORI TERRA
(1.695 + 1.922 + 567 + 1.222 + 313) mq = mq 5.719,00

PARCHEGGI PUBBLICI INTERRATI
mq 2.590,00

TOTALE AREE A STANDARDS mq 16.116,00

VIABILITA'

PERCORSI PEDONALI / MARCIAPIEDI / PIAZZA
mq 5094,00

STRADE
mq 5.572,00

TOTALE VIABILITA' mq 10.666,00

PARCHEGGI PRIVATI INTERRATI
(3.390 + 2.815) mq = mq 6.205,00

VERDE PRIVATO
(100+57+57+125+29+397) mq = mq 765,00

RegioneLombardia

AMBITO DI RIQUALIFICAZIONE URBANA ARU 01 (Zingonia)

PIANO ATTUATIVO

STANDARD URBANISTICI

Scala	Codice commessa	Attività	Presidio	Contenuto	Numero	Revisione	File di riferimento
1:500 // 1:1000	B-103-12	PA		UR	04d	00	B-103-12-PA-UR-04d-00
Data	Descrizione	Redatto		Verificato			Approvato
11/11/13							

Infrastrutture Lombarde

Ing. Guido BONOMELLI

Emissione / revisione	Data	Riferimento emissione / revisione